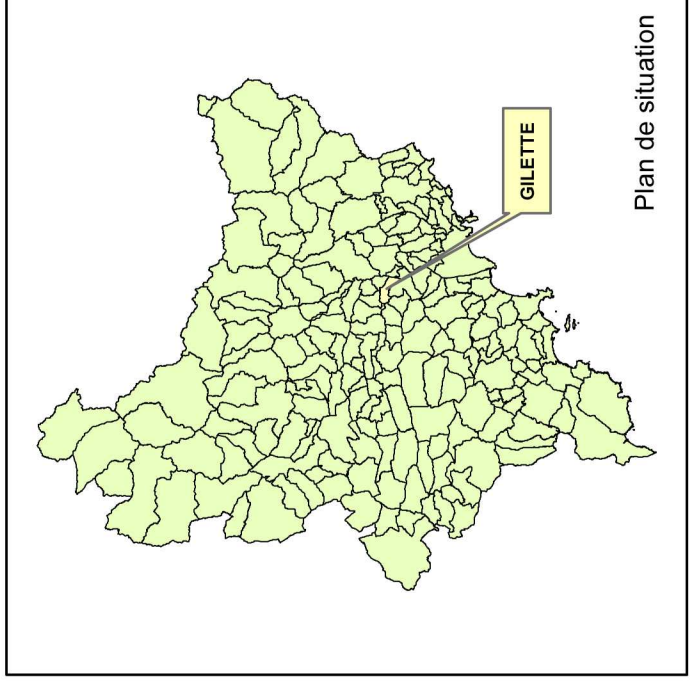


Commune de Gilette

PLAN de PREVENTION des RISQUES NATURELS PREVISIBLES d'INCENDIE de FORETS

Carte de la voirie



1:10 000

Pour le préfet,
Le Maire délégué
Philippe LOOS
Avril 2023

PRESCRIPTION du PPRIF : 16 juin 2021

DELIBERATION du CONSEIL MUNICIPAL : 5 AOUT 2022

ENQUETE PUBLIQUE : du 30 JANVIER 2023 au 3 MARS 2023

APPROBATION du PPRIF : 02 MAI 2023

DIRECTION DEPARTEMENTALE DES TERRITOIRES ET DE LA MER
ALPES-MARTIMES

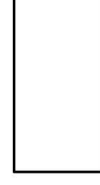
SERVICE DEPLACEMENTS-RISQUES-SECURITE




Voie

- Voie principale (double issue, largeur supérieure à 5 mètres)
- Voie secondaire (double issue, largeur supérieure à 3 mètres)
- Voie étroite (double issue, largeur inférieure à 3 mètres)
- Voie sans issue (largeur supérieure à 3 mètres)
- Voie étroite sans issue

Limite de commune de Gilette



0 250 500 750 1 000 Mètres



Source :
- Fond cartographique Scan25 © IGN 2021
- Vignette BD Topo © IGN 2020
- Limite communale BDTopo © IGN 2021

